

V ČESKÉM RÁJI

TYP CESTY

Výlet autem

CELKOVÁ VZDÁLENOST

asi 70 km

Jižně od měst Liberec a Jablonec nad Nisou začíná Český ráj a půvabná krajina regionu se ukazuje zsvé nejlepší stránky. Krajina s četnými malebnými údolími a mírnými pahorky je považována za turisticky dosud málo využívanou výletní a rekreační oblast. Stavby moderní architektury, které jsou představeny na následujících stránkách, leží poněkud stranou hlavních komunikací a není tudíž snadné je najít. Cesta za nimi vede po vedlejších silnicích bohatou kulturní a přírodní krajinou Českého ráje.


Cesta začíná severovýchodně od Jablonce nad Nisou v malé osadě Jiřetín pod Bukovou, která se nachází severovýchodně od Jablonce. Přijíždíme-li z Jablonce, přijedeme do Jiřetína pod Bukovou po silnici číslo 14. Projedeme kolem Lučan nad Nisou a pokračujeme do Smržovky. Zde odbočíme doleva do Údolní ulice, kterou pokračujeme dalších 1,6 km východním směrem, dokud po levé straně nevidíme ulici Údolí Kamenice, do které odbočíme. Po dalších 1,7 km přijedeme do Jiřetína pod Bukovou, ve kterém se nachází Vila Schowanek, postavená v roce 1908. Cesta nyní pokračuje dál na jih do Českého ráje. Z Jiřetína pod Bukovou jedeme ulicí Údolí Kamenice, dokud na jejím konci nepřijedeme na silnici číslo 14. Zde odbočíme doleva. V Tanvaldu pokračujeme po silnici číslo 10 přes Velké Hamry, Plavy a Louznici, dokud po asi 15 km nepřijedeme do Železného Brodu. V centru Železného Brodu zaparkujeme. Naproti parkovišti se nachází Městské muzeum, které sídlí ve svérázné budově, postavené v roce 1936 Jindřichem Freiwaldem a Jaroslavem Böhmem.

Železný Brod opustíme po silnici číslo 282, která vede přes most, postavený v Masarykově ulici nad řekou Jizerou. Pokračujeme-li stále po hlavní silnici, vjedeme na silnici číslo 292 (Pelechovská ulice), která se přes obec Proseč klikatí až do 6 km vzdálených Semil. Při vjezdu do města přejedeme most, vedoucí nad kolejemi, a pokračujeme dál po hlavní silnici, dokud asi po 1,3 km – po levé straně uvidíme nejprve sportovní hřiště – nepřijedeme do Nádražní ulice. Zde odbočíme doprava. Po 250 m se po pravé straně nachází husitský kostel z roku 1938.

Ze Semil cesta pokračuje dál na jih. Nádražní ulicí se vrátíme o několik metrů zpátky, dokud neodbočíme vpravo do Bořkovské ulice. Zde pokračujeme po silnici číslo 289. Po 2,5 km přijedeme do obce Bořkov a k silnici číslo 283. Odtud se vydáme vpravo a řídíme se dopravním značením, které nás zavede do Lomnice nad Popelkou. Alternativou je cesta rovně po silnici číslo 283 ve směru na Košťálov, která je dlouhá asi 4 km. Projedeme Košťálovem kolem kostela a přijedeme ke směrové tabuli s nápisem »Lomnice nad Popelkou«. Odtud pokračujeme dalších 5 km po silnici číslo 286.

V Lomnici nad Popelkou zůstaneme na silnici číslo 286, která se zde jmenuje Jilemnická, a v centru města objevíme po pravé straně Tylovo divadlo, postavené v roce 1929. Po prohlídce divadla pokračujeme v cestě severním směrem po silnicích číslo 284 a později 283, dokud po asi 15 km nepřijedeme do Turnova. Také zde se vyplatí udělat si přestávku a prohlédnout si centrum města. Poté pokračujeme v cestě po rychlostní silnici číslo 35 ve směru na Liberec.


Po asi 3 km opustíme rychlostní silnici číslo 35 výjezdem číslo 41 a pokračujeme západním směrem, dokud u vjezdu do obce Radimovice nevidíme zámek Sychrov. Zdejší historický zámecký areál také rozhodně stojí za návštěvu. Z parkoviště před zámkem cesta pokračuje jen asi 350 m dál do centra Radimovic. Poté se vydáme doprava po místní silnici, která se v několika serpentínách svažuje k malému radimovickému nádraží. U nádraží podjedeme koleje a jedeme dále asi 900 m, dokud nepřijedeme k následující obci Třetí. U vjezdu do obce odbočíme prudce doprava a projedeme malebným údolím řeky. Mohelky.



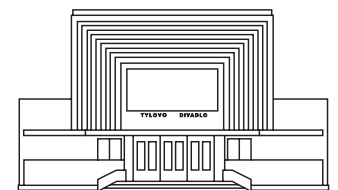
ILA SCHOWANEK V JIŘETÍNĚ
POD BUKOVOU




MĚSTSKÉ MUZEUM V
ŽELEZNÉM BRODĚ



HUSITSKÝ KOSTEL SBORU
DR. KARLA FARSKÉHO



TYLOVO DIVADLO V LOMNICI
NAD POPELKOU



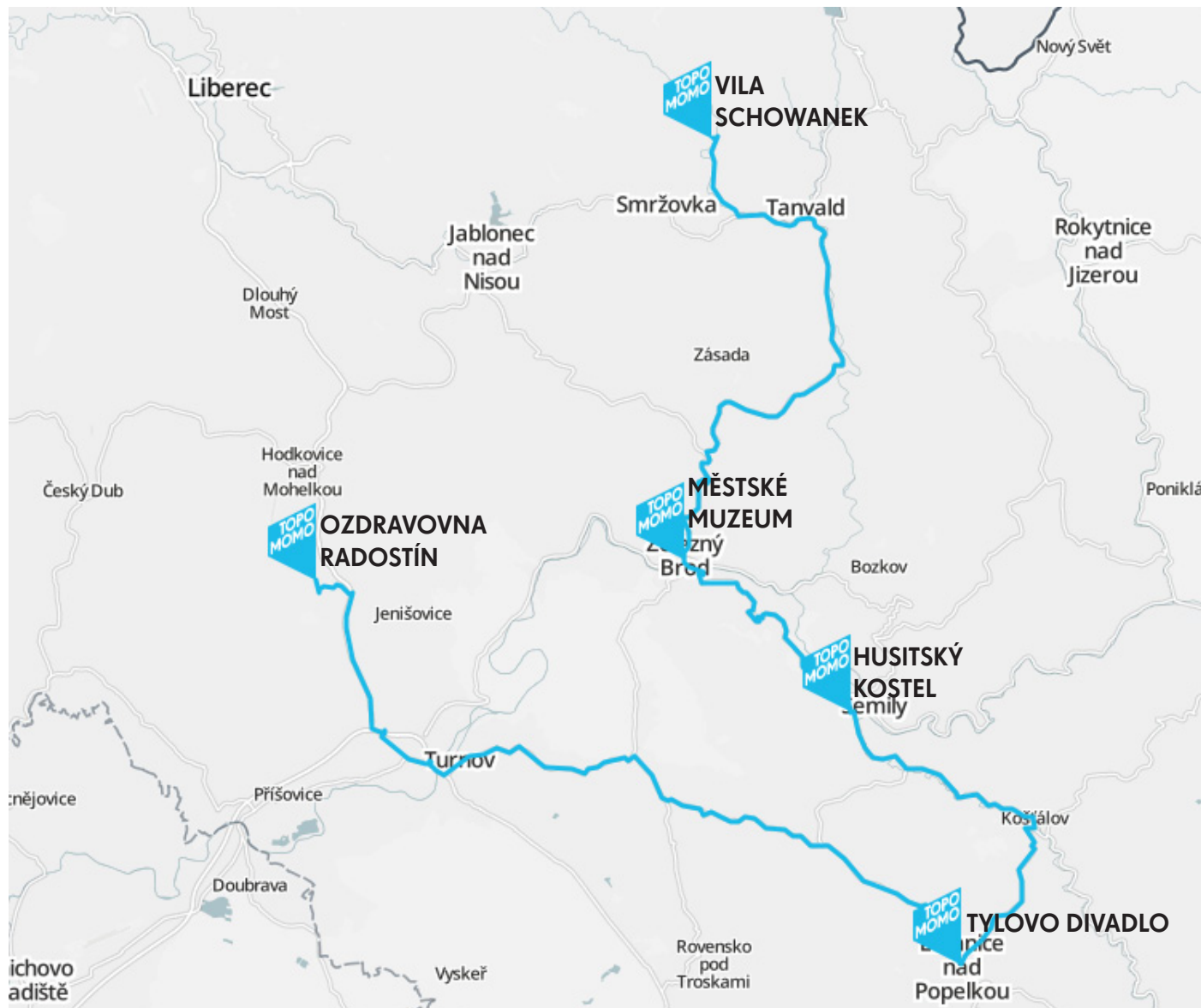
OZDRAVOVNA RADOSTÍN



V ČESKÉM RÁJI

Po asi 1 km přejedeme dřevěný most, který překročíme, a vjedeme do následující obce.

Nyní jedeme stále rovně a po asi 300 m přijedeme k ozdravovně Radostín. Odtud si můžeme nejen prohlédnout ozdravovnu, postavenou v letech 1930 až 1931, ale také podniknout dlouhou procházku po okolí. Na závěr se po téže cestě vrátíme k rychlostní silnici číslo 35.



www.topomomo.eu

Dieses Vorhaben wurde aus Mitteln des europäischen Fonds für regionale Entwicklung (EFRE) gefördert./Tento projekt je spolufinancován z Evropského fondu pro regionální rozvoj.



Europäische Union, Europäischer Fonds für regionale Entwicklung: Investition in Ihre Zukunft / Evropská unie, Evropský fond pro regionální rozvoj: Investice do vaší budoucnosti