

VELKOMĚSTSKÉ FANTAZIE V LIBERCI

TYP CESTY

procházka

CELKOVÁ VZDÁLENOST

asi 4 km

Město Liberec je jedním z největších měst České republiky a celkově představuje architektonicko–kulturní zázitek. Počínaje radnicí, kterou na konci 19. století postavil vídeňský architekt Franz von Neumann, až po městské divadlo z roku 1883, je zde možné si prohlédnout řadu pozoruhodných staveb.

V roce 1906 se v Liberci konala velká výstava, uspořádaná českými Němci pod názvem »Deutschböhmisches Ausstellung zur Industrie-, Gewerbe-, Kunst-, Land- und Forstwirtschaft und Gartenbau- Ausstellung der Deutschen in Böhmen«. Areál, na kterém se dnes nachází Technická univerzita v Liberci, se rozkládal na ploše více než 400.000 m². Na rozlehlém výstavišti se řadilo několik tuctů pavilónů, navržených známými architekty, například »Pavilón umění« od Josefa Záscheho nebo pavilón firmy Liebieg od Jakoba Schmeissnera, který pro rodinu továrníka Liebiega navrhl i obytný dům. Hlavní atrakcí však byl komplex pěti budov podél Husovy ulice, navržený vedoucím architektem výstavy Prof. Dr. Maxem Fabianim z Technické univerzity ve Vídni.

Dlouhou procházku městem začneme v areálu bývalé německé výstavy u Strossovy vily v Husově ulici číslo 64. Auto bychom měli zaparkovat v okolí – nachází se zde kampus Technické univerzity. Poté si můžeme prohlédnout úchvatnou Strossovou vilu, kterou v letech 1923 až 1925 vytvořil Thilo Schoder. Dále pokračujeme Husovou ulicí a po levé straně odbočíme do Chelčického ulice. Po několika metrech přijdeme do Fučíkovy ulice a následně, zatímco se stále více blížíme k nyní dobře viditelné vodní nádrži, do Blahoslavovy ulice. Cestou projdeme klidnou vilovou čtvrtí. U stěny vodní nádrže se nám naskytne krásný pohled do údolí.

Odtud pokračujeme v procházce ulicí Pod Klášterem a asi po 300 m přijdeme k Liebiegově vile v Jablonecké ulici. Historická garáž s čerpací stanicí se nachází ve dvoře. Abychom si ji mohli prohlédnout, vydáme se do přilehlé ulice Josefinino údolí.

Od Liebiegovy vily pokračujeme dolů z kopce a asi po 200 m přijdeme k vyústění Jablonecké ulice do ulice Na Bídě. V této ulici se vydáme směrem doprava do centra města. Po 300 m odbočíme doleva – nachází se zde stará, nevyužívaná průmyslová budova – do Mlýnské ulice, po které pokračujeme nahoru do kopce. Nyní se nacházíme v Liebiegově městečku, zahrádkářské kolonii, která postupně vznikla mezi lety 1911 až 1923 z popudu textilního továrníka Theodora von Liebieg. Liebiegovo městečko bylo navrženo podle zásad hnutí zahradních měst Hermanna Muthesia a Camilla Sitteho. Zahradní města vznikala ke konci 19. století jako reakce na spekulace s pozemky, růst měst a nevyhovující bytové a životní podmínky v evropských průmyslových městech. Jako koncepce městského plánování ovlivnila moderní rozvoj měst ve 20. století.

Asi po 500 m přijdeme ulicemi Mlýnskou, Klicperovou a Svatoplukovou na náměstí Pod Branou. Liebiegovo městečko opustíme ulicí Mikulášské a na návrší přijdeme po několika metrech do ulice Plátenické. V Plátenické ulici, která přechází v ulici U Krematoria, pokračujeme v procházce a jdeme dolů z kopce. Asi po 300 m uvidíme po pravé straně monumentální krematorium od Rudolfa Bitzana a přilehlý hřbitov. Po ulici U Krematoria pak jdeme až do konce.

V cestě pokračujeme vpravo po ulici Dr. Milady Horákové. Po několika málo metrech vidíme po levé straně budovu autobusového nádraží a nákupní centrum. Za nimi se Fügnerova ulice stáčí severním směrem do centra města. Vydáme-li se Fügnerově ulicí, přijdeme po dalších 150 m na Soukenné náměstí. Zde byly ve třicátých letech realizovány skutečné velkoměstské fantazie. Na západní straně vidíme Palác Nisa od Fritze Lehmana z roku 1936. Projdeme kolem Baťova obchodního domu, postaveného v roce 1932 Vladimírem Karfíkem, a kolem obchodního domu Brouk + Babka, navrženého v roce 1936 Janem Gillarem, a pokračujeme do kopce Pražskou ulicí. Asi po 250 m ústí pěší zóna na náměstí



STROSSOVA VILA



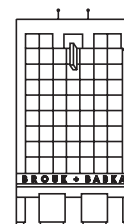
LIEBIEGOVA VILA




KREMATORIUM LIBEREC



PALÁC NISA



OBCHODNÍ DŮM BROUK + BABKA



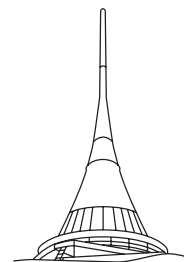
BAŤŮV OBCHODNÍ DŮM



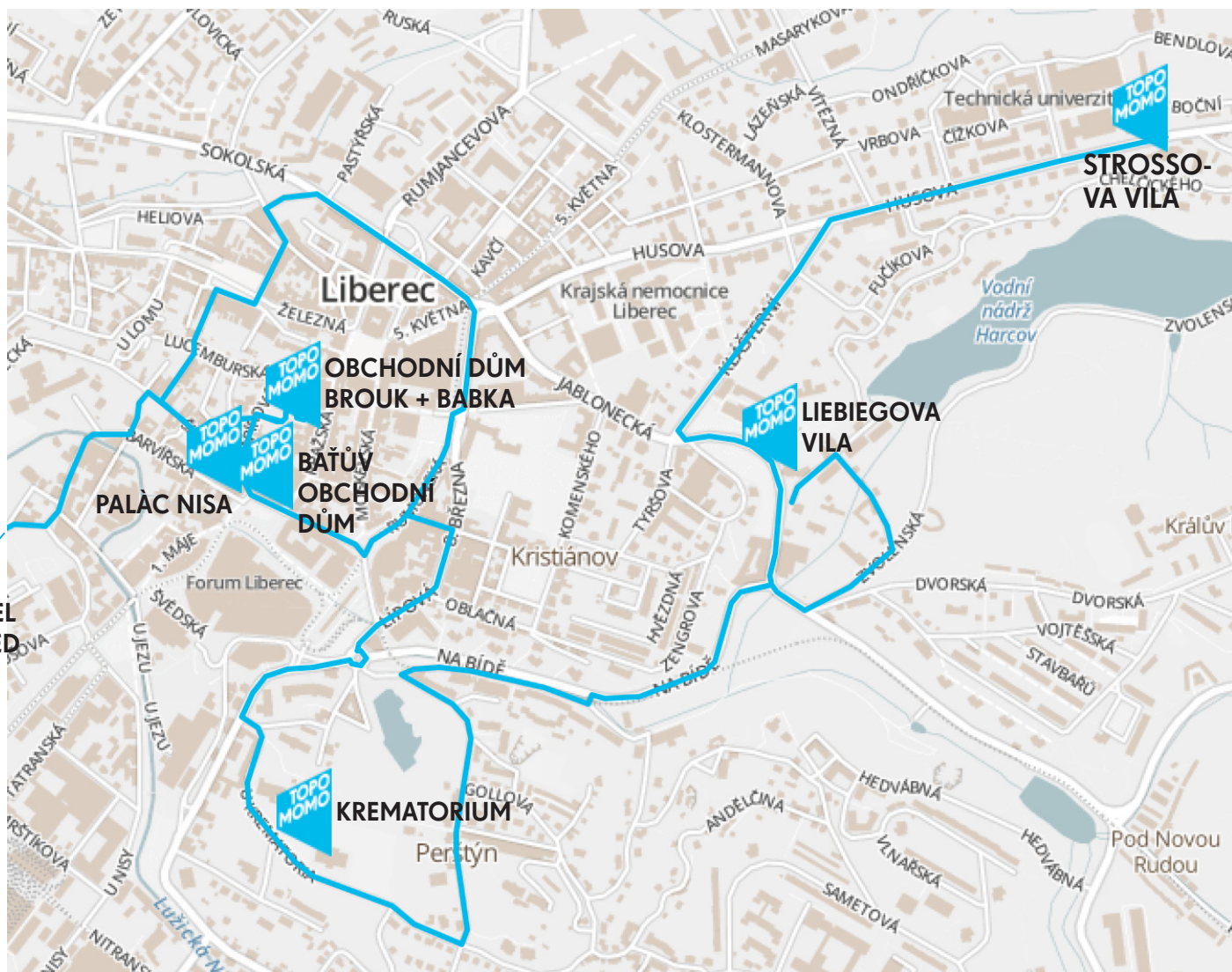
VELKOMĚŠTSKÉ FANTAZIE V LIBERCÍ

před radnicí. Zde naše dlouhá procházka Libercem končí. Kdo má zájem, může si nyní užít zbytek libereckého centra nebo si dopřát občerstvení v některé z četných restaurací a kaváren. Zpátky k Technické univerzitě se během několika minut dostaneme městskou hromadnou dopravou.

Přímo před radnicí nastoupíme na zastávce náměstí Dr. Edvarda Beneše do autobusu číslo 18 ve směru Liberec / Fügnerova a jedeme na zastávku Šaldovo náměstí. Zde přestoupíme na linku číslo 19 ve směru Liberec / Starý Harcov, která jede přímo k univerzitě na zastávku Svobody. Kdo by chtěl vidět město Liberec a přilehlé okolí z výšky, měl by za pěkného počasí vyjet k hotelu Ještěd, navrženému Karlem Hubáčkem v letech 1966 až 1973.



HOTEL JEŠTĚD



www.topomomo.eu

Dieses Vorhaben wurde aus Mitteln des europäischen Fonds für regionale Entwicklung (EFRE) gefördert./Tento projekt je spolufinancován z Evropského fondu pro regionální rozvoj.



Europäische Union, Europäischer Fonds für regionale Entwicklung: Investition in Ihre Zukunft / Evropská unie, Evropský fond pro regionální rozvoj: Investice do vaší budoucnosti