

SEVER HORNÍ LUŽICE

TYP CESTY

Dvoudenní cesta autem

CELKOVÁ VZDÁLENOST

Asi 170 km

Cesta začíná v severní části »Topografie staveb moderní architektury« a začíná ve městě Löbau. Zde se nachází Schminkeho dům od Hanse Scharouna, který je místními s láskou nazýván »Nudlovým parníkem« (»Nudeldampfer«) a který je hlavním výchozím bodem celé cesty. K návštěvě Schminkeho domu je třeba dostatek času. Prohlídku s průvodcem, která vede domem a zahradou, lze vřele doporučit. Löbauský obytný dům Schminkeho rodiny je centrem projektu a nabízí tak perfektní příležitost, jak se v plném rozsahu seznámit s moderním architektonickým dědictvím celého regionu.

Z městského centra v Löbau, které rovněž stojí za vidění, pokračujeme ulicí Neusalzaer Straße dále na jihozápad a asi po 4,5 km přijedeme do obce Lawalde. Odtud pokračujeme ulicí Löbauer Straße přes obce Lauba a Beiersdorf směrem na Oppach. V Oppachu je možné navštívit starý závod společnosti GEG. Obec je také výchozím bodem řady turistických a cyklistických stezek, jako je například turistická stezka Oppacher Brunnenpfad, dlouhá 4,4 km.

Z Oppachu pokračujeme po silnici B96 dále na sever a asi po 14 km přijedeme do města Budyšin. V Budyšíně bychom si měli v každém případě naplánovat přestávku, navštívit městské muzeum a prohlédnout si historické centrum. V případě delšího pobytu lze doporučit přenocování v některém z řady hotelů a ubytoven v centru města. V Budyšíně se vyplatí projít se nádherným historickým centrem s jeho četnými památkami, starým opevněním, křivolakými uličkami a pohostinnými restauracemi a hospůdkami. Z Budyšina pokračujeme po silnici B96 dále na sever a po několika kilometrech přijedeme nejprve do obce Kleinwelka, která je domovem regionálního jurského parku, a posléze do obce Cölln.

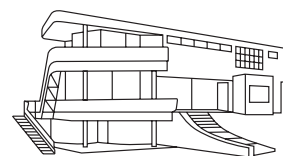
V Cöllnuse nachází svérázný Kugelhaus od Curta Domschkeho. Budeme-li pokračovat po silnici B96 směrem na Hoyerswerdu, přijedeme asi po 5 km ke dvěma malým jezerům u obce Neschwitz. Zde odbočíme doleva a pojedeme do Neschwitzu. V místním zámku budeme na požádání přijati »metrou Augusta Silného«, která nás provede zámek a parkem. Dále pokračujeme přes obce Puschwitz a Jeßnitz. Po 7 km přijedeme do malé hornolužické obce Crostwitz, ve které po roce 1945 působil malíř Conrad Felixmüller. Tomu se podařilo ztvárnit dějiny Lužických Srbů v moderních obrazových dílech, na kterých opakovaně zachytil farní kostel v Crostwitzu.

Po návratu na silnici B96 pokračujeme v cestě na sever ve směru na Hoyerswerdu. Doporučit lze návštěvu průmyslového muzea v Knappenrode a prohlídku tamní stoleté továrny na brikety. Za tímto účelem musíme v Maukendorfu sjet ze silnice B96 a odbočit doprava. Následně přijedeme do Hoyerswerdy, která se pyšní krásným historickým centrem, renesanční radnicí a historickými uličkami řemeslníků.

Zájemcům o architekturu město nabízí speciální program. Komunitní centrum Brigitte Reimannové zve k tematické prohlídce města, která vede po stopách této významné východoněmecké spisovatelky, jejíž knihy »Franziska Linkerhand« a »Ankunft im Alltag« zprostředkovávají dějiny architektury a moderny v době NDR.

Z Hoyerswerdy pokračujeme po silnicích B97 a B156 do obce Spremberg, která se nachází za obrovským průmyslovým komplexem a tepelnou elektrárnou Schwarze Pumpe. Ve Sprembergu samotném se vyplatí prohlídka zámku, ve kterém je umístěno například Muzeum dolnolužického vřesoviště, knihovna a stálá expozice o životě a díle spisovatele Erwina Strittmattered, který se zde narodil.


Ze Sprembergu pokračujeme po silnici B156 do města Weißwasser. Zde se nachází Kindtův dům od Ernsta Neuferta a také Muzeum skla, ve kterém jsou vystaveny práce Wilhelma Wagenfelda.




SCHMINKEHO DŮM




ZÁVOD SPOLEČNOSTI GEG



MUZEUM V BUDYŠÍNĚ



KUGELHAUS V CÖLLNU



FARNÍ KOSTEL SV. ŠIMONA A JUDY



KINDTŮV DŮM

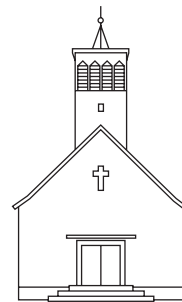


DŮM KONRADA WACHSMANNA



SEVER HORNÍ LUŽICE

Vynechat nelze zajiždka do nedaleké obce Bad Muskau, jejíž park patří ke světovému kulturnímu dědictví, a do parku v Kromlau. Z Bad Muskau pokračujeme dále na jih a po silnici B115 projedeme vojenským prostorem Horní Lužice, ve které byli od roku 1996 opět pozorováni vlci. Projedeme zde také obcí Rietschen, kterou proslavil »Erlichthof«: Historická osada, sestávající z četných, často několik set let starých dřevěných domků, které sem byly přemístěny v důsledku povrchové těžby v Reichwalde. Nakonec přijedeme po asi 30 km do města Niesky. Zde nás očekává ředitelský dům podniku Christoph & Unmack od Konrada Wachsmanna, katolický farní kostel sv. Josefa od Josefa Langerera a řada dalších památkově chráněných dřevěných staveb z počátku 20. století. V Niesky bychom si měli naplánovat také návštěvu městského muzea na náměstí Zinzendorfplatz. V budově muzea se nachází městské turistické centrum.



KAT. FARNÍ KOSTEL SVATÉHO JOSEFA



www.topomomo.eu

Dieses Vorhaben wurde aus Mitteln des europäischen Fonds für regionale Entwicklung (EFRE) gefördert./Tento projekt je spolufinancován z Evropského fondu pro regionální rozvoj.



Europäische Union, Europäischer Fonds für regionale Entwicklung: Investition in Ihre Zukunft / Evropská unie, Evropský fond pro regionální rozvoj: Investice do vaší budoucnosti